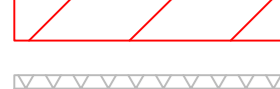













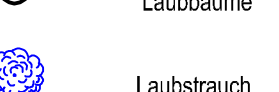











Alte Kirche Boswil Aufnahmen Umgebung	Datum / Bearbeitung
	12. April 2019
	Erstellt / bearbeitet von
	Markus Güntel
	Maßstab: 1:1000 (A3)
	Projektorientierung: Nord
	Geokoordinaten: CH1903
	UTM-Zone: 32QUR

- 42**
-  Baufenster, archaische Vermessung
 -  Baufenster, Mauer, Beton
 -  Baufenster, Mauer, Natur
 -  Baufenster, Treppen, Beton
 -  Baufenster, Treppen, Naturstein
 -  Hartfläche, Beton
 -  Hartfläche, Chausseest
 -  Hartfläche, Natursteingeländerung
 -  Hartfläche, Natursteintreppen
 -  Böden u. Findlinge
 -  Sickerschicht / Kies
 -  Rasen, Allgemein
 -  Ruderalfläche
 -  Krautschicht
 -  Gehölz, Zier < 1,00 m, Bodenbedeckung

-  Laubbäume
-  Laubstrauch
-  Laubstrauch / Immergrün
-  Beleuchtung / Anlage
-  Wasserstelle
-  Elektroanschluss
-  Kontrollschacht
-  Wurzelstock
-  Fix- oder Hilfspunkt

Unterdorf

Kirche

56

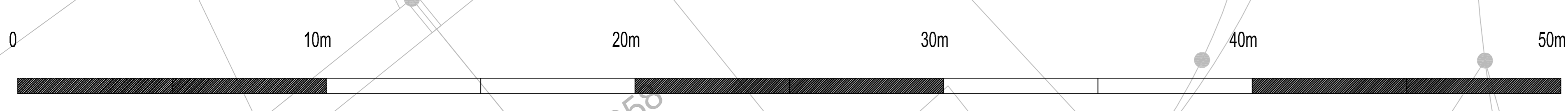
55

371

2816

2041

3619



957

19c

422803071

hp2

Markus Güntel
Projekt 16
Postfach 41
5211 Grenchen
078 688 27 81
mgu@grenchen.ch



1029

422803070

7

21

hp3

39

20

11105148

9

40

3613

hp9

hp8

10

Findling

hp4

18

12

37

1753

422803071